



BOGOTÁ





BOGOTÁ RÉGIÓN

Colombia es sinónimo de ciclismo a nivel mundial.



Bogotá Región es la mejor zona del país para hacer turismo en dos ruedas

CIRCUITO BICI BOGOTÁ REGIÓN

Archivo fotográfico Rapé-Región Central Javier Castellanos



Es el primer circuito
en Latinoamérica
que recorre
alrededor de una
ciudad capital

300
kilómetros
señalizados

15
Municipios que te
conectan a Bogotá

8
Rutas
Señalizadas



Segmentos de ruta

- 1** Cañón del Río Blanco - 50.4 km
Parque principal de Choachí right4
Parque principal de Guasca
- 2** Florecer de la Sabana - 39.2 km
Parque principal de Guasca right4
Parque Villaveces (Zipaquirá)
- 3** Reto del campeón - 16.6 km
Parque Villaveces (Zipaquirá) right4
Alto del Águila (Zipaquirá)
- 4** Montañas legendarias - 46 km
Parque Villaveces Zipaquirá right4
Intersección Puente Piedra (Madrid)
- 5** Rocas del origen - 40.5 km
Puente Piedra (Madrid) right4
Embalse del Muña (Sibaté)
- 6** Del campo a la ciudad - 40.7 km
Embalse del Muña (Sibaté) right4
Vereda Pasquilla (Ciudad Bolívar)
- 7** Sendero del frailejón - 32.8 km
Vereda Pasquilla (Ciudad Bolívar) right4
Plaza principal Chipaque
- 8** Camino del Cóndor - 34 km
Plaza principal Chipaque right4
en Plaza principal Choachí



Cañón del Río Blanco

Este recorrido nace del páramo de Chingaza. Ascenso entre hermosos paisajes naturales, cascadas y diversidad de climas.



Choachí – 0 km
La Calera (medio rural) – 21km
Guasca – 50.4 km



Desnivel Positivo 1975m



Florecer de La Sabana

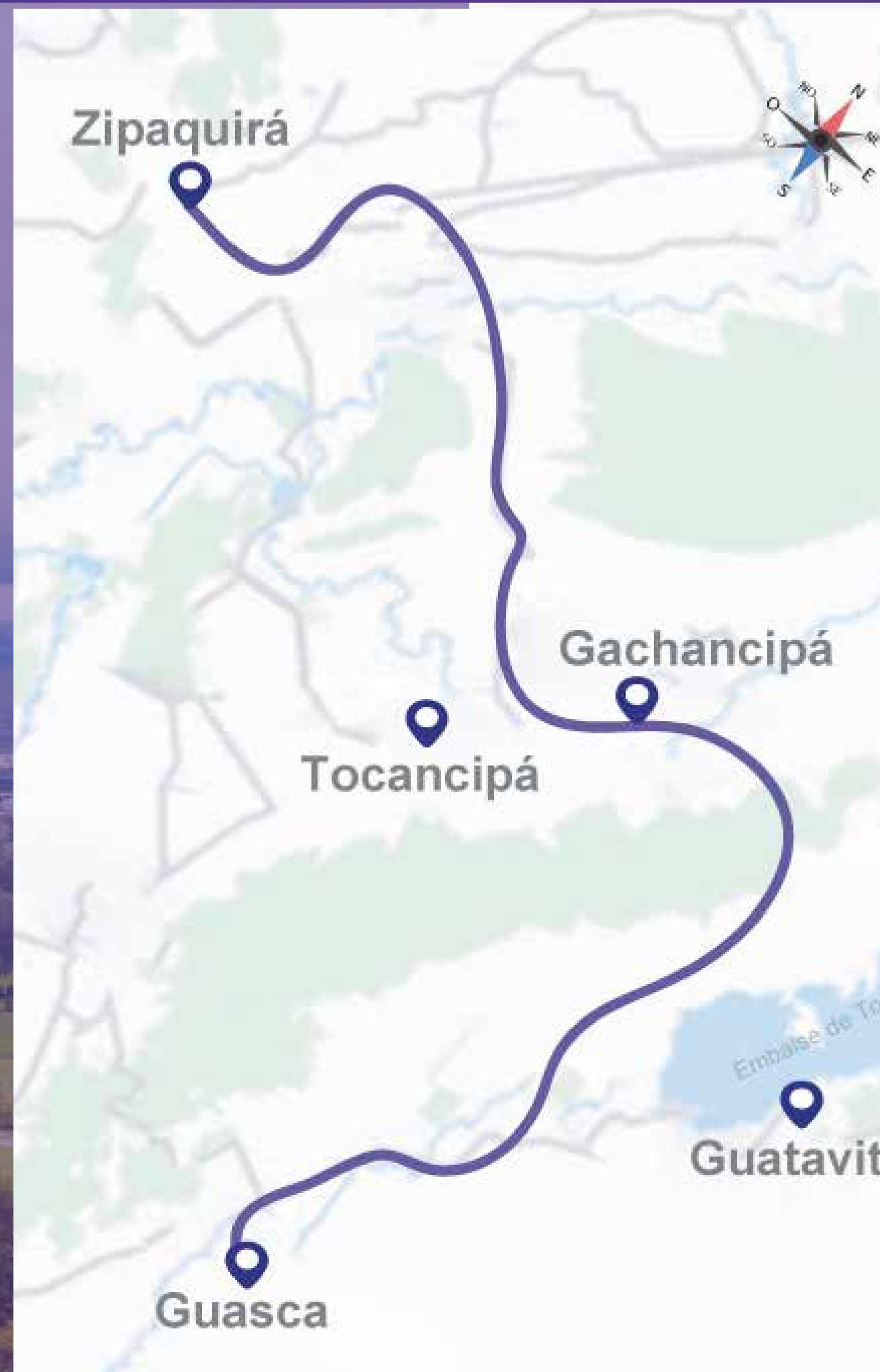
En recorrido se complementa con poblaciones sabaneras que a pesar de ser grandes centros de producción aún mantienen su esencia colonial y ancestral



- Guasca – 0 km
- Guatavita (medio rural) – 8.4 km
- Gachancipá – 18.8 km
- Tocancipá (medio rural) – 24.8 km
- Zipaquirá – 38.5 km



Desnivel Positivo 622 m



Reto del Campeón

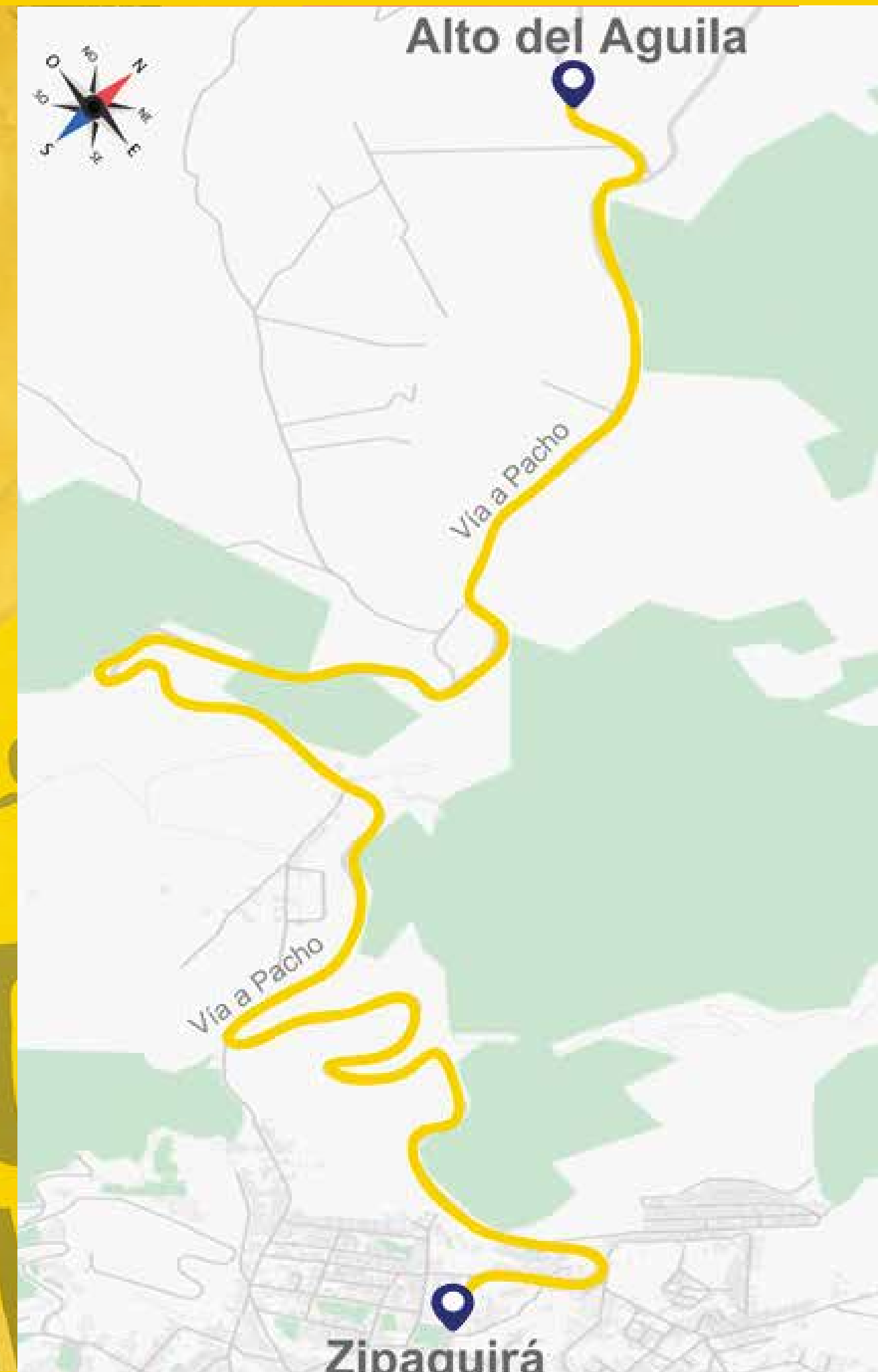
EL RETO DEL CAMPEÓN es una válida especial en honor al ciclista zipaquireño Egan Bernal, campeón del Tour de Francia edición 2019



Zipaquirá – 0 km
Alto del Águila – 16.6 km



Desnivel Positivo 822 m



Montañas Legendarias

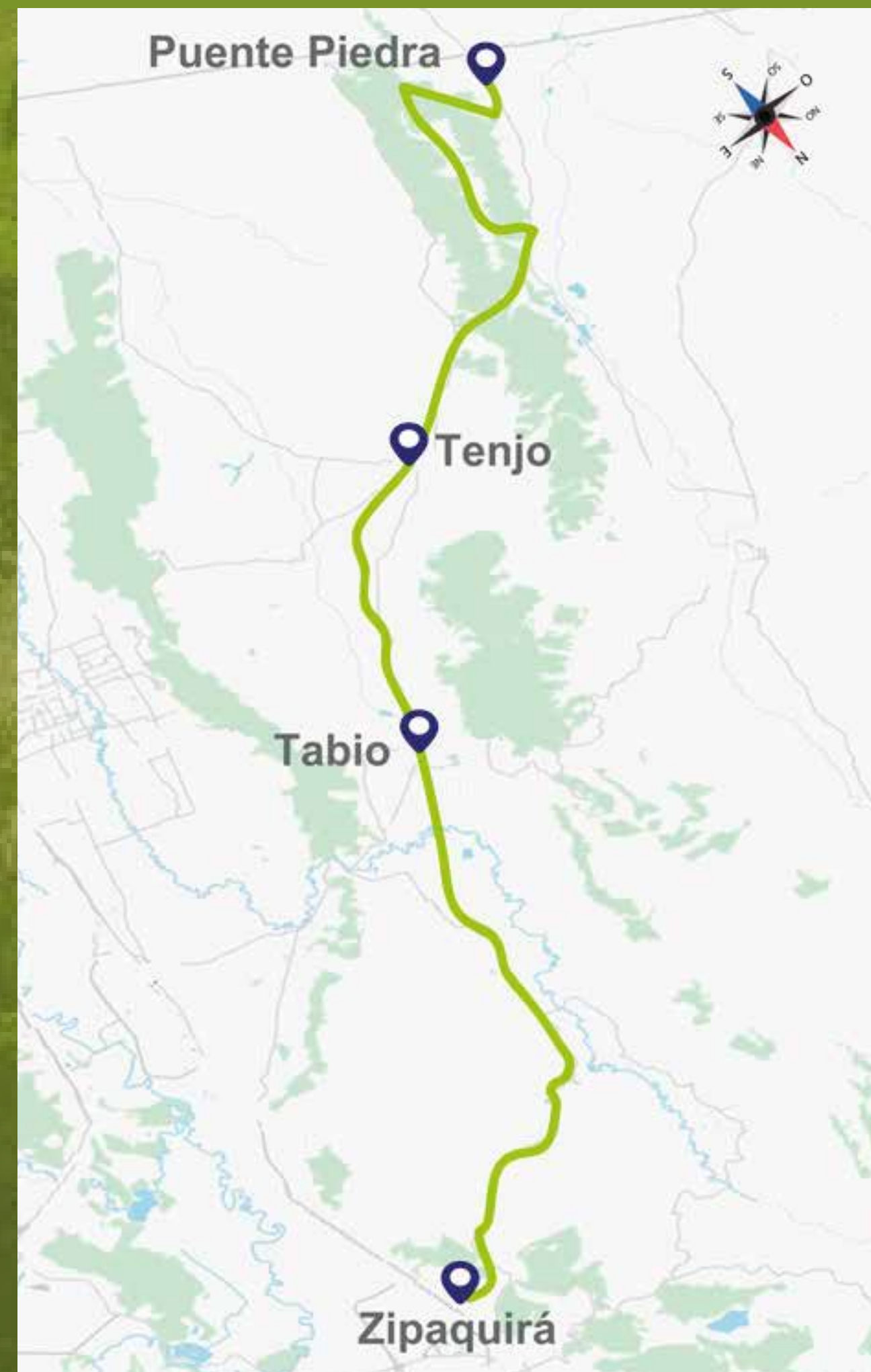
La omnipresencia de las montañas de la Cordillera de los Andes en la Sabana de Bogotá enmarca este recorrido de lugares de adoración, antiguos espíritus dormidos que datan de la creación del universo



Zipaquirá – 0 km
Tabio – 20 km
Tenjo – 30.8 km
Puente Piedra – 46 km



Desnivel Positivo 867 m



Rocas de Origen


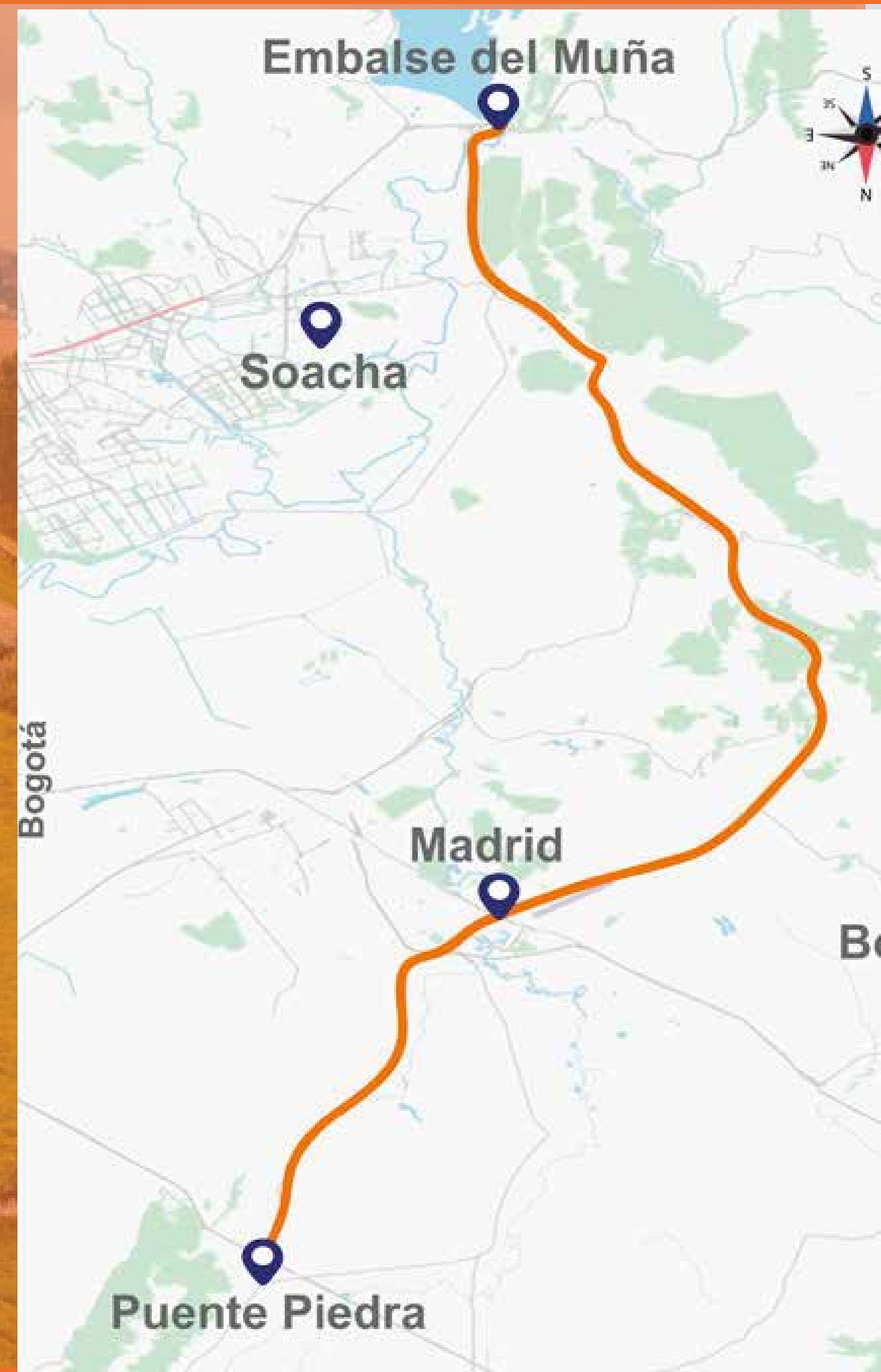
ROCAS DEL ORIGEN busca que los viajeros a través del paisaje puedan identificar las formaciones geológicas que se encuentran en el borde de la sabana, abrigos rocosos y sitios arqueológicos que cuentan la historia del inicio de la sabana y de los primeros pobladores.



Puente Piedra – 0 km
Madrid – 11.4 km
Bojacá (medio rural) – 17.4 km
Soacha (medio rural) – 34.5 km
Embalse del Muña 40.5 km



Desnivel Positivo 492 m



Del Campo a la Ciudad

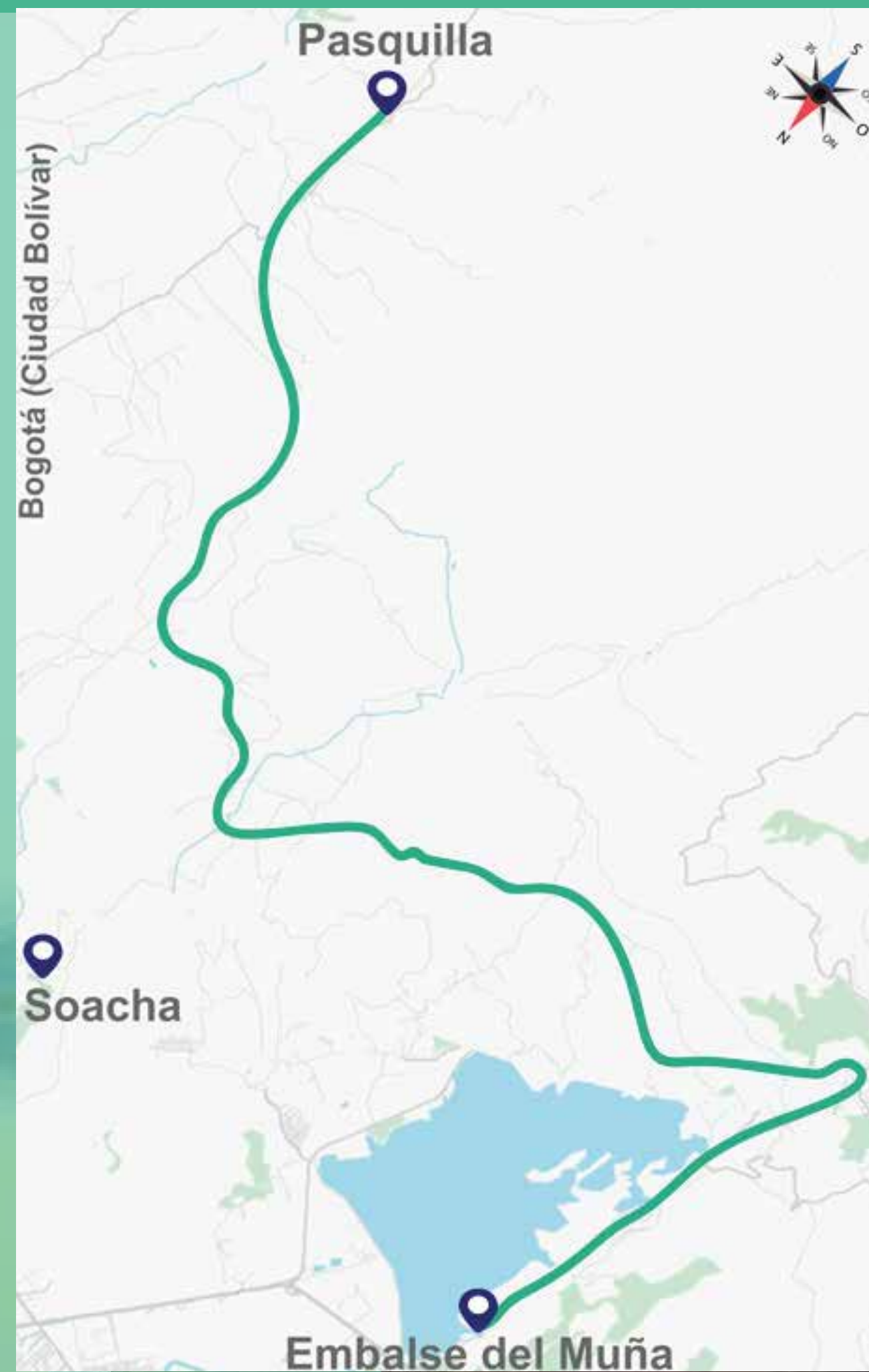
ROCAS DEL ORIGEN busca que los viajeros a través del paisaje puedan identificar las formaciones geológicas que se encuentran en el borde de la sabana, abrigos rocosos y sitios arqueológicos que cuentan la historia del inicio de la sabana y de los primeros pobladores.



Embalse del Muña – 0 km
Sibaté – 7.5 km
Soacha (medio rural) – 18.3 km
Bogotá (Localidad Ciudad Bolívar) – 26.2 km
Pasquilla – 40.7 km



Desnivel Positivo 1.514 m



Sendero del Frailejón

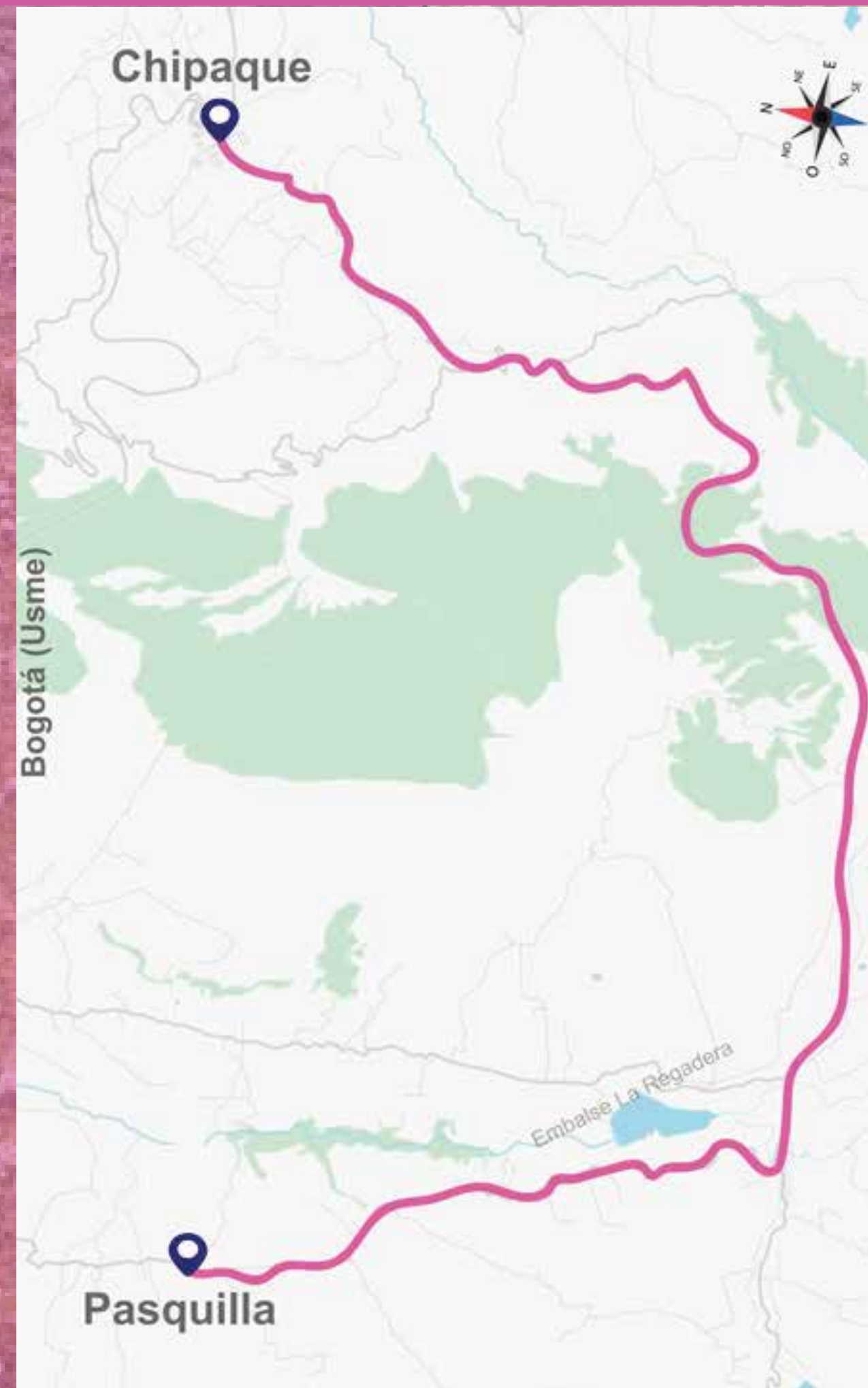
Está basado en el papel de los páramos como generadores de agua y nuestra responsabilidad en la contaminación de la misma. El recorrido muestra las primeras infraestructuras hechas en el país para el abastecimiento del agua potable con el Embalse la Regadera y el nacimiento del Río Tunjuelo



Pasquilla – 0 km
Bogotá (Localidad Usme – medio rural) – 9.3 km
Chipaque – 32.8 km



Desnivel Positivo 1.095 m



Camino del Cóndor

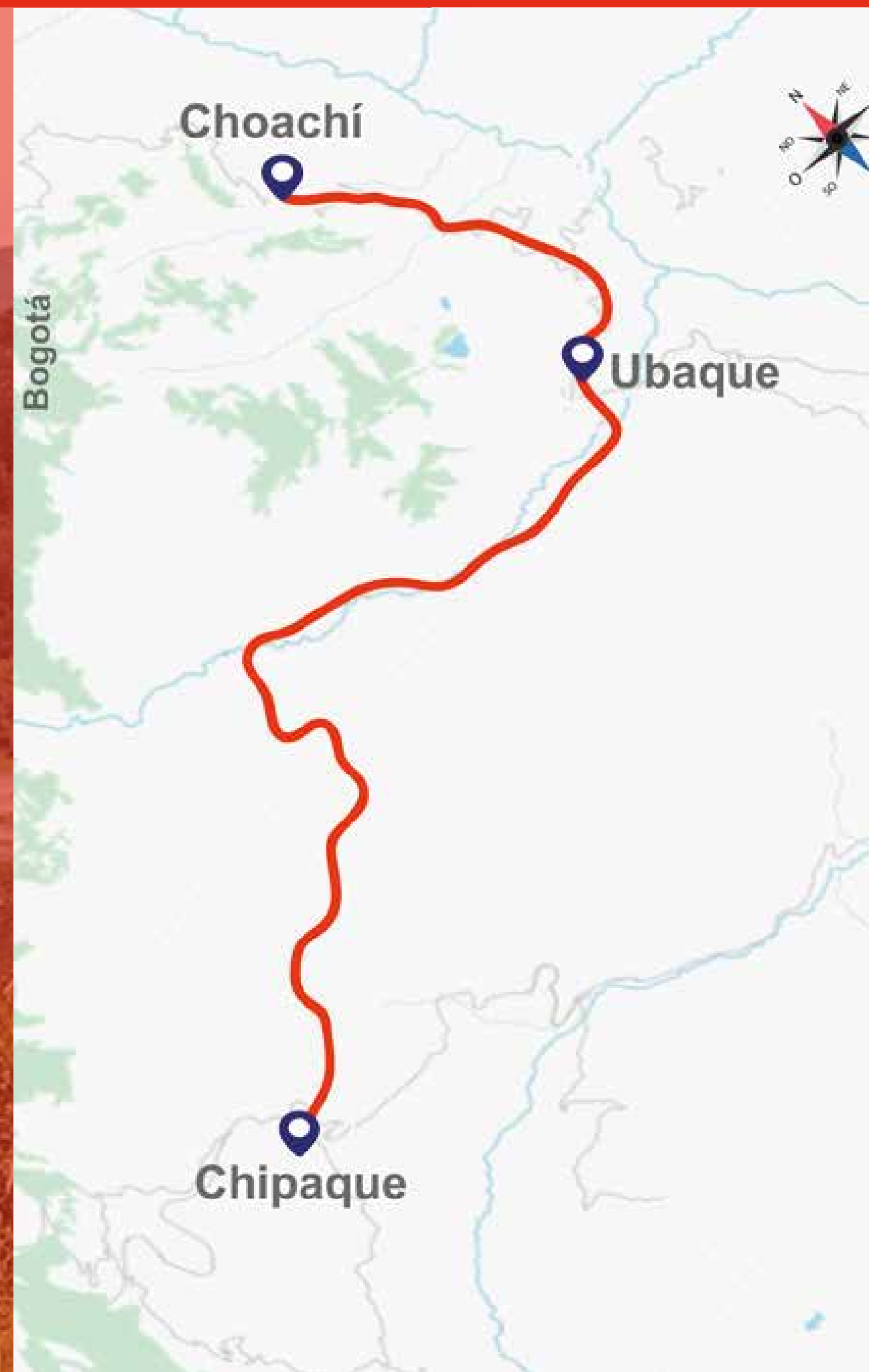
recorre la parte posterior de los cerros orientales de Bogotá. Es un recorrido basado en la ancestralidad y en la simbología de las tierras de Cundinamarca (Kundur-marka) la tierra del cóndor.



Chipaque – 0 km
Ubaque – 24 km
Choachí – 34 km




Desnivel Positivo 1.113 m





Rutas certificadas por:



INTERNATIONAL MOUNTAIN BICYCLING ASSOCIATION



BICIRECORRIDOS EN BOGOTÁ





Bogotá se conoce mejor en Bicicleta



RECORRIDOS ARQUITECTÓNICOS Y URBANÍSTICOS

**Con más de 500 km
de infraestructura
de ciclorruta se
pueden hacer recorridos
en bicicleta con
diferentes temáticas**





A vibrant graffiti wall featuring various colorful tags and characters. The background is a dark brick wall covered in graffiti. On the left, there's a large orange character with a pink heart-shaped mouth and a black outline. Below it, a yellow tag reads "EVIL PICKETS". In the center, a purple character with a rainbow-colored mouth is visible. To the right, a teal character with a black outline and a white mouth is prominent. A pink tag with the word "OMES" is also visible. The overall scene is a dense and colorful display of street art.

GRAFFITI TOUR







RECORRIDOS POR PARQUES METROPOLITANOS





RECORRIDOS CULTURALES Y GASTRONÓMICOS





LA CICLOLOVIA

An aerial photograph of a city street during a cycling event. The street is filled with cyclists of various ages and colors. The road has a blue-painted section in the center. On the right side, there are buildings with balconies, some with flags. On the left, there are parking spaces and a green area. A large white text overlay with a black outline reads 'LA CICLOLOVIA' diagonally across the center of the image.



Todos los domingos y festivos desde las 7:00 am hasta las 2:00 pm las vías principales de la ciudad se convierten en ciclovías

30

OPERADORES TURÍSTICOS

Colombia
Bike Touring

Contacto
Arturo Delgadillo Martinez
Correo de Contacto
colombiabiketouring@gmail.com
Número de contacto
+57 315 780 90 93

Peak dmc
Colombia

Contacto
Hernán Dario Acevedo
Correo de Contacto
hernan.acevedo@peakdmc.com
Número de contacto
+57 311 211 45 79

TST
Travel SAS

Contacto
Edgar Martínez
Correo de Contacto
edgar.martinez@greentraveldmc.com
número de contacto
+57 3214926467

Nomads
Bike Tours

Contacto
Juan Felipe Gómez
Correo de Contacto
juan@nomad
Número de contacto
+57 311 846 50 46

Monte dentro
mtb
(Bici Viajes)

Contacto
Andrés Gámez
Correo de Contacto
monteadentromtb@gmail.com
Número de contacto
+57 3105629029

Travels
Buitaki

Contacto
John Froilan Barreto
Correo de Contacto
alianzabuitaki@hotmail.com
Número de contacto
+57 3157279916

TinguaHidden
Journey SAS

Contacto
Hilda Atenea Camacho M.
Correo de Contacto
info@hiddenjourneys.co
Número de contacto
+57 3132810937

Colombia
1000
Estaciones
SAS

Contacto
Juan Carlos Contreras Medina
Correo de Contacto
gerencia@milestaciones.com
Número de contacto
+57 319 238 51 19

MUTAR
SAS

Contacto
Luis García
Correo de Contacto
contactomutar@gmail.com
Número de contacto
+57 3158815449

Viajeros
con estilo

Contacto
David Leonardo García
Correo de Contacto
gerenciaviajerosconestilo@gmail.com
Número de contacto
+57 3045830892

Natural
Tribe
Colombia

Contacto
Jimmy Caballero Herrera
Correo de Contacto
naturaltribe.info@gmail.com
Número de contacto
+57 3112392177

Biking
Bogotá

Contacto
Diego Ruíz
Correo de Contacto
bikingbogota@gmail.com
Número de contacto
+57 3187398902

Bogota
Bike
Tours

Contacto
Mike Ceasar
Correo de Contacto
bogotabiketours@gmail.com
Número de contacto
+57 3125020554

Colombia
Bike Tours

Contacto
Yves Milliere
Correo de Contacto
info@colombiabiketourscc
Número de contacto
+57 3142553275

Territorio
Colombia
Viajes y
turismo sas

Contacto
Karem Ruiz Reyes
Correo de Contacto
reservas@territoriocolombia.com
Número de contacto
+57 310 3235897

360
Colombia

Contacto
Rafael Daza
Correo de Contacto
reservas@territoriocolombia.com
Número de contacto
+57 3192478871



🔍 www.BogotaDC.travel

©2017 BKG TATS CRU.



INSTITUTO DISTRITAL DE
TURISMO

